


AMTSBLATT

für den

LANDKREIS HILDESHEIM



2006

Herausgegeben in Hildesheim am 23. August 2006

Nr. 35

Inhalt

Seite

20.07.2006	- I. Nachtrag und Bekanntmachung des I. Nachtrages zur Haushaltssatzung der Samtgemeinde Sibbesse für das Haushaltsjahr 2006	494
27.07.2006	- Wirksamwerden der 11. Änderung des Flächennutzungsplanes der Gemeinde Nordstemmen, Wohnbauflächen Poppenburg	496
21.08.2006	- I. Anordnung in der Flurbereinigung Mehle, Landkreis Hildesheim 142	498

Impressum

Herausgeber: Landkreis Hildesheim, Fachbereich 1, Bischof-Janssen-Straße 31, 31132 Hildesheim

Druck: Druckerei des Landkreises Hildesheim

Ansprechpartner: Frau Peters, Fachdienst 101, Tel. (0 51 21) 309 – 1471, email: Rita.Peters@landkreishildesheim.de
Frau Meyer, Fachdienst 101, Tel. (0 51 21) 309 – 1482, email: Martina.Meyer@landkreishildesheim.de

I. NACHTRAG
und Bekanntmachung des I. Nachtrages
zur Haushaltssatzung 2006 der Samtgemeinde Sibbesse

Aufgrund des § 87 der Niedersächsischen Gemeindeordnung hat der Rat der Samtgemeinde Sibbesse in der Sitzung am 20. Juli 2006 folgende I. Nachtragshaushaltssatzung für das Haushaltsjahr 2006 beschlossen:

§ 1

Mit dem Nachtragshaushaltsplan werden

	erhöht um	vermindert um	gegenüber bisher	auf nunmehr festgesetzt
	EUR	EUR	EUR	EUR
<u>im Verwaltungshaushalt</u>				
die Einnahmen	96.400	0	4.451.100	4.547.500
die Ausgaben	10.900	0	5.734.300	5.745.200
<u>im Vermögenshaushalt</u>				
die Einnahmen	49.400	0	360.000	409.400
die Ausgaben	49.400	0	360.000	409.400

§ 2

Kreditaufnahmen für Investitionen und Investitionsförderungsmaßnahmen (Kreditermächtigung)
werden nicht veranschlagt.

§ 3

Verpflichtungsermächtigungen werden nicht veranschlagt.

§ 4

Der Höchstbetrag, bis zu dem Kassenkredite aufgenommen werden dürfen, wird gegenüber dem bisherigen Höchstbetrag nicht verändert.


§ 5

Die Hebesätze für die Samtgemeindeumlage werden nicht geändert.

§ 6

Die Beträge, über- und außerplanmäßigen Ausgaben gemäß § 89 Abs. 1 NGO zuzustimmen, werden nicht verändert.

Sibbesse, den 20. Juli 2006




(Schneider)
Samtgemeindebürgermeister

2. Bekanntmachung der Haushaltssatzung

Die vorstehende I. Nachtragshaushaltssatzung für das Haushaltsjahr 2006 wird hiermit öffentlich bekanntgemacht.

Die nach § 71 Abs. 2 i. V. m. § 76 Abs. 2 und § 94 Abs. 2 NGO sowie § 15 Abs. 6 FAG erforderliche Genehmigung ist durch den Landkreis Hildesheim am 15.08.2006 unter Az.: (201) 14/10 erteilt worden.

Der Haushaltsplan liegt nach § 86 Abs. 2 Satz 3 NGO

vom 24.08.2006 bis 01.09.2006 zur

Einsichtnahme während der Dienststunden in der

**Samtgemeindeverwaltung Sibbesse
Friedrich-Lücke-Platz 1
31079 Sibbesse**

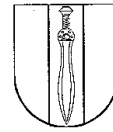
öffentlich aus.

Sibbesse, den 21.08.2006
Ort, Datum

**Samtgemeinde Sibbesse
Der Samtgemeindebürgermeister**

Bekanntmachung

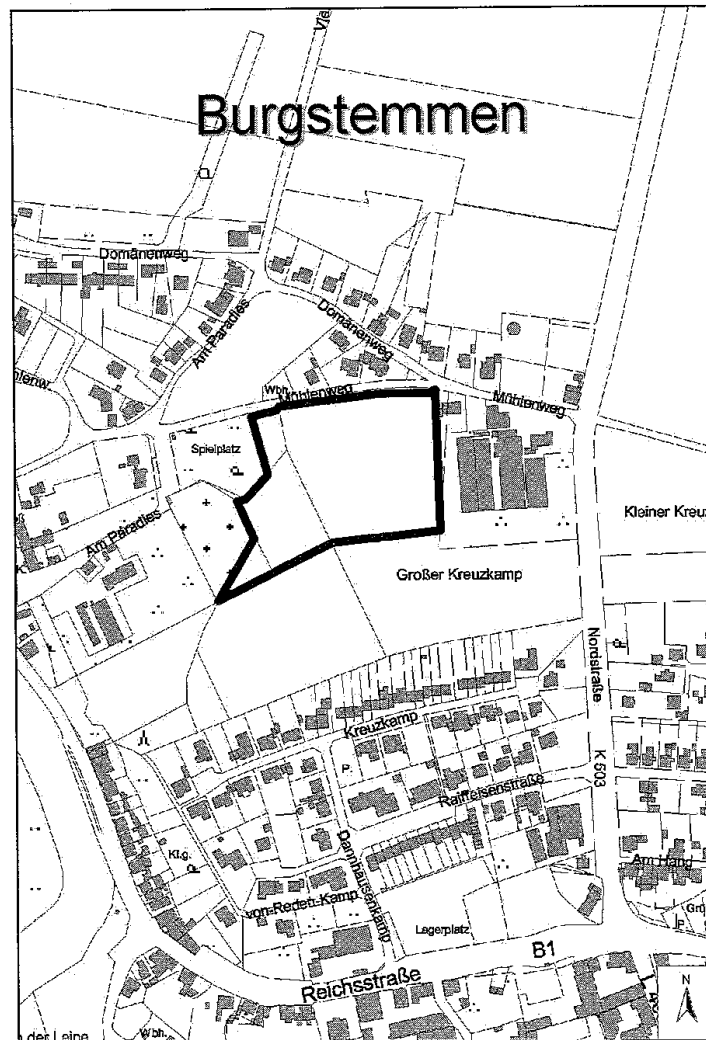
der Gemeinde Nordstemmen



Wirksamwerden der 11. Änderung des Flächennutzungsplanes der Gemeinde Nordstemmen Wohnbauflächen Poppenburg

Der Rat der Gemeinde Nordstemmen hat in seiner Sitzung am 17.06.2005 die 11. Änderung des Flächennutzungsplanes der Gemeinde Nordstemmen (Wohnbauflächen Poppenburg) beschlossen.

Das Plangebiet liegt im nördlichen Teil der Ortschaft Burgstemmen und ist im nachstehenden Übersichtsplan dargestellt.



Der Landkreis Hildesheim hat die 11. Änderung des Flächennutzungsplanes der Gemeinde Nordstemmen mit Verfügung vom 09.11.2005 Aktenzeichen (201) 1511/408 genehmigt.

Gemäß § 6 Absatz 5 des Baugesetzbuches (BauGB) kann die 11. Änderung des Flächennutzungsplanes mit Begründung sowie die zusammenfassende Erklärung gemäß § 6 Absatz 5 BauGB vom Tage der Bekanntmachung in der Gemeinde Nordstemmen – Fachbereich Planung, Bau, Umwelt, Sicherheit – während der Besuchszeiten

Montag:	9.00 - 12.00 Uhr
Dienstag:	9.00 - 12.00 Uhr und 14.30 - 16.30 Uhr
Donnerstag:	9.00 - 12.00 Uhr und 15.30 - 18.00 Uhr
Freitag:	9.00 - 12.00 Uhr

oder nach telefonischer Terminvereinbarung auch zu anderen Zeiten von jedermann eingesehen werden. Über den Inhalt des Flächennutzungsplanes kann Auskunft verlangt werden.

Mit dieser Bekanntmachung wird die 11. Änderung des Flächennutzungsplanes (Wohnbauflächen Poppenburg) rechtswirksam.

Es wird darauf hingewiesen, dass eine nach § 214 Abs. 1 Satz 1 Nr. 1 bis 3 BauGB beachtliche Verletzung der dort bezeichneten Verfahrens- und Formvorschriften, eine unter Berücksichtigung des § 214 Absatz 2 BauGB beachtliche Verletzung der Vorschriften über das Verhältnis des Bebauungsplans und des Flächennutzungsplans und nach § 214 Absatz 3 Satz 2 BauGB beachtliche Mängel des Abwägungsvorgangs dann unbeachtlich ist, wenn sie nicht innerhalb von zwei Jahren seit dieser Bekanntmachung schriftlich gegenüber der Gemeinde unter Darlegung des die Verletzung begründenden Sachverhalts geltend gemacht worden ist.

Nordstemmen, 27. Juli 2006

Der Bürgermeister

im Original unterschrieben

Karl-Heinz Bothmann



Öffentliche Bekanntmachung

Behörde für Geoinformation, Landentwicklung und
Liegenschaften Hannover
- Amt für Landentwicklung Hannover -
Az.: Herten - 611 Mehle
02/2 - 1/06

30033 Hannover, 21.08.2006

Postfach 33 09
Tel.: (0511) 30245-284
Fax: (0511) 30245-500

I. Anordnung in der Flurbereinigung Mehle, Landkreis Hildesheim 142

In der Flurbereinigung Mehle, LK Hildesheim 142, wird hiermit nach § 8 Abs. 2 des Flurbereinigungsgesetzes (FlurbG) in der Fassung der Bekanntmachung vom 16.03.1976 (BGBl. I Seite 546) zuletzt geändert durch Gesetz vom 12.08.2005 (BGBl. I S. 2354) das Flurbereinigungsgebiet wie folgt geändert:

Zum Verfahren werden hinzugezogen:

Landkreis	Gemeinde	Gemarkung	Flur	Flurstücke
Hameln-Pyrmont	Salzhemmendorf, Flecken	Benstorf	1	17/1, 72, 73, 74, 76
Hameln-Pyrmont	Salzhemmendorf, Flecken	Benstorf	4	4/2, 4/3, 10/1, 10/2, 11, 12, 13/1, 15/2, 16, 17, 18, 19, 21, 25/9, 26/1
Hameln-Pyrmont	Salzhemmendorf, Flecken	Benstorf	5	3/8, 3/14, 3/16, 3/18, 4/1, 5/4, 5/5, 73/1, 74/1, 74/2
Hildesheim	Elze, Stadt	Mehle	1	60, 190/1, 241/190, 263, 264, 265, 266
Hildesheim	Elze, Stadt	Mehle	4	781, 782, 784, 785, 786
Hildesheim	Elze, Stadt	Elze	26	21/1
Hildesheim	Elze, Stadt	Elze	27	39/1, 39/2, 40, 41, 42
Hildesheim	Elze, Stadt	Elze	29	1, 2, 3, 4, 5, 6, 7, 8, 9, 14, 20/1, 33/1, 35, 36, 37, 38, 39, 40, 41, 42, 43, 44, 45, 46, 47, 48, 52, 53, 54, 55, 56, 57, 58, 59, 60, 62, 63, 64, 65, 67/3, 68, 69, 70, 72, 73, 74/2, 75, 76
Hildesheim	Elze, Stadt	Elze	30	1, 2, 9, 10, 41, 42, 43, 44, 45, 46, 47, 48, 49, 58, 59, 60, 61, 63, 65, 75
Hildesheim	Elze, Stadt	Elze	31	1, 2/1, 3/1, 4, 76, 77, 78, 79, 80, 81

Vom Verfahren werden ausgeschlossen:

Landkreis	Gemeinde	Gemarkung	Flur	Flurstücke
Hildesheim	Elze, Stadt	Mehle	2	83/2
Hildesheim	Elze, Stadt	Mehle	3	214/9, 221/18
Hildesheim	Elze, Stadt	Mehle	4	115/28, 164/13, 168/4
Hildesheim	Elze, Stadt	Mehle	17	66/6, 67/2, 69/8

Die Größe des Verfahrens betrug 365,4509 ha und beträgt nun 549,3101 ha

Bestandteile dieser Anordnung sind die Gebietskarte mit der Abgrenzung des Verfahrens, die Begründung dieser Anordnung, die Bestimmungen über die Nutzungsänderungen und das Betreten der Grundstücke sowie die Aufforderung zur Anmeldung unbekannter Rechte.

Die Anordnung mit allen Bestandteilen kann für zwei Wochen nach Beginn der öffentlichen Bekanntmachung in der Anmeldung der Stadt Elze, Hauptstraße 61, 31008 Elze sowie beim Amt für Landentwicklung Hannover, Zimmer 36, Landschaftstraße 7, 30159 Hannover während der Dienststunden eingesehen werden. Hierzu ist eine Terminvereinbarung erforderlich.

Rechtsbehelfsbelehrung:

Gegen diese Anordnung kann innerhalb eines Monats nach Bekanntgabe Widerspruch erhoben werden. Der Widerspruch ist schriftlich an die GLL Hannover, Postfach 3309, 30033 Hannover zu richten, oder zur Niederschrift in der GLL Hannover - Amt für Landentwicklung -, Landschaftstraße 7, 30159 Hannover zu geben.

Herten

Die Veröffentlichung im Amtsblatt durch die Stadt Elze erfolgt zugleich für die Gemeinde Nordstemmen.