


# AMTSBLATT

für den

## LANDKREIS HILDESHEIM



---

2007

Herausgegeben in Hildesheim am 17. Oktober 2007

Nr. 41

---

### Inhalt

### Seite

|              |  |     |
|--------------|--|-----|
| 09.10.2007 - | Inkrafttreten der 19. Änderung des Flächennutzungsplanes der Gemeinde Schellerten, Ortschaft Dingelbe                          | 576 |
| 11.10.2007 - | Bekanntmachung über die Zusammensetzung des Kreiswahlausschusses für die Wahl zum Niedersächsischen Landtag am 27. Januar 2008 | 578 |

---

#### Impressum

Herausgeber: Landkreis Hildesheim, Dezernat 1, Bischof-Janssen-Straße 31, 31132 Hildesheim

Druck: Druckerei des Landkreises Hildesheim

Ansprechpartner: Frau Peters, Fachdienst 101, Tel. (0 51 21) 309 – 1471, email: [Rita.Peters@landkreishildesheim.de](mailto:Rita.Peters@landkreishildesheim.de)  
Frau Meyer, Fachdienst 101, Tel. (0 51 21) 309 – 1482, email: [Martina.Meyer@landkreishildesheim.de](mailto:Martina.Meyer@landkreishildesheim.de)



# GEMEINDE SCHELLERTEN

- DER BÜRGERMEISTER -

## **Inkrafttreten der 19. Änderung des Flächennutzungsplans der Gemeinde Schellerten (Ortschaft Dingelbe betreffend)**

Die vom Rat der Gemeinde Schellerten in seiner Sitzung am 16.07.2007 gem. § 1 Abs. 3 Baugesetzbuch (BauGB) in der Fassung der Bekanntmachung vom 23.09.2004 (BGBl. I S. 2414), zuletzt geändert durch Gesetz vom 21.12.2006 (BGBl. I S. 3316), sowie § 40 der Nds. Gemeindeordnung (NGO) in der Neubekanntmachung vom 28.10.2006 (Nds. GVBl. S. 473), in der derzeit gültigen Fassung, einschließlich Begründung mit Umweltbericht beschlossene 19. Änderung des Flächennutzungsplans wurde vom Landkreis Hildesheim mit Verfügung vom 04.10.2007 (Az.: (910) 1511/ 408) unter Hinweisen genehmigt.

Die 19. Änderung des Flächennutzungsplans bezieht Grundstücksflächen ein in der Ortschaft Dingelbe

- östlich der "Garbolzumer Straße" und nördlich der Straße "Am Gute" sowie
- zwischen den Straßen Papenkamp" und "Hinter dem Dorfe".

Die beiden räumlichen Geltungsbereiche der Änderung sind in der nachstehenden Lage-skizze durch dicke schwarze Umgrenzung gekennzeichnet.

Mit dieser Bekanntmachung tritt die 19. Änderung des Flächennutzungsplans in Kraft.

Die 19. Änderung des Flächennutzungsplans einschließlich Begründung mit Umweltbericht und zusammenfassender Erklärung kann im Bauamt des Rathauses der Gemeinde in Schellerten, Rathausstraße 8, während der Sprechzeiten der Verwaltung

|             |                   |     |                   |
|-------------|-------------------|-----|-------------------|
| montags     | 09.00 - 12.00 Uhr | und | 14.00 - 18.00 Uhr |
| mittwochs   | 09.00 - 12.00 Uhr |     |                   |
| donnerstags | 09.00 - 12.00 Uhr | und | 14.00 - 16.30 Uhr |
| freitags    | 09.00 - 12.00 Uhr |     |                   |

sowie nach Vereinbarung (Tel. 05123/ 401 - 0) von jedermann eingesehen werden.


Über den Inhalt der 19. Änderung des Flächennutzungsplans einschließlich Begründung mit Umweltbericht kann Auskunft verlangt werden.

Unbeachtlich werden

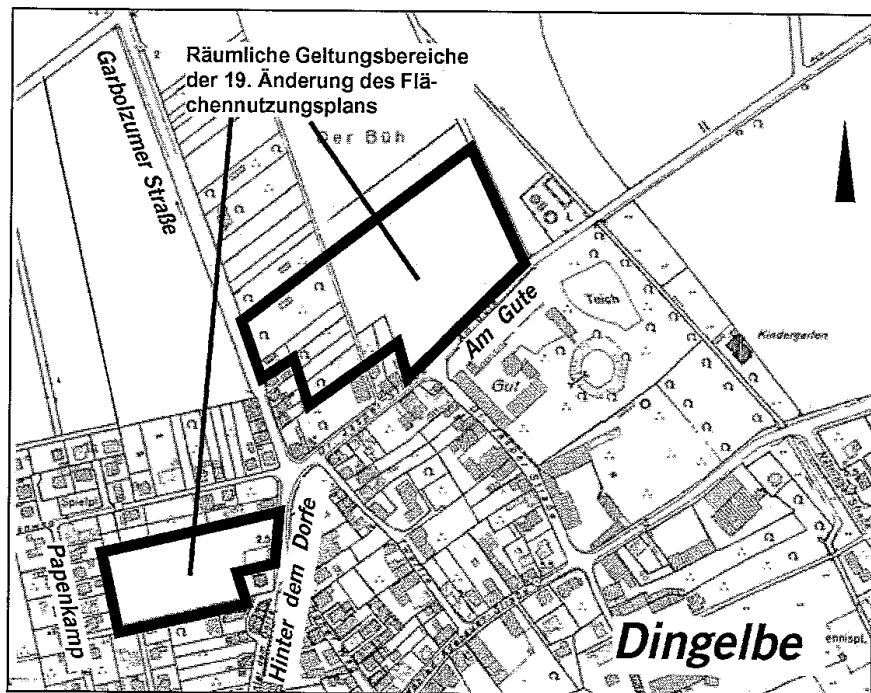
1. eine nach § 214 Abs. 1, Satz 1 Nr. 1 bis 3 BauGB beachtliche Verletzung der dort bezeichneten Verfahrens- und Formvorschriften
2. eine unter Berücksichtigung des § 214 Abs. 2 BauGB beachtliche Verletzung der Vorschriften über das Verhältnis des Bebauungsplans und des Flächennutzungsplans
3. nach § 214 Abs. 3 Satz 2 beachtliche Mängel des Abwägungsvorgangs,

wenn sie nicht innerhalb eines Jahres seit dieser Bekanntmachung der 19. Änderung des Flächennutzungsplans schriftlich gegenüber der Gemeinde unter Darlegung des die Verletzung begründenden Sachverhalts geltend gemacht worden sind.

Schellerten, 09.10.2007



(Axel Witte)



Kartenmaßstab ca. 1 : 6 000, Kartengrundlage im Maßstab 1 : 5 000; Vervielfältigungserlaubnis für Karte M. 1 : 5 000 erteilt durch Katasteramt Hildesheim

**Bekanntmachung**  
**über die Zusammensetzung des Kreiswahlausschusses**  
**für die Wahl zum Niedersächsischen Landtag am 27. Januar 2008**

Nach § 3 Abs. 5 Niedersächsische Landeswahlordnung (NLWO) vom 30. Mai 2002 (Nds. GVBl. S. 153), zuletzt geändert durch Artikel 1 des Gesetzes vom 8. März 2007 (Nds. GVBl. S. 116) wird nachstehend die Zusammensetzung des Kreiswahlausschusses für die Landtagswahlkreise 21 - Hildesheim, 22 – Sarstedt/Bad Salzdetfurth und 23 - Alfeld bekannt gemacht.

|  |   |
|--|---|
| <b>Vorsitzender:</b>   | Landrat Reiner Wegner<br>als Kreiswahlleiter                                  |
| <b>Stellvertretender Vorsitzender:</b>                                       | Erster Kreisrat Hans-Heinrich Scholz<br>als stellvertretender Kreiswahlleiter |
| <b>Beisitzerinnen bzw. Beisitzer:</b>  | <b>Stellv. Beisitzerinnen/Beisitzer:</b>                                      |
| Herr<br>Helmut Hunze<br>Sedanstraße 24<br>31134 Hildesheim                   | Frau<br>Corinna Püschel<br>Ostertorstraße 36<br>31157 Sarstedt                |
| Frau<br>Reinhild Probst<br>Breinumer Straße 5<br>31196 Sehlen                | Frau<br>Manuela Hermann<br>Gerdagstraße 7<br>31061 Alfeld                     |
| Frau<br>Christa Fischer<br>Humboldtstraße 7<br>31134 Hildesheim              | Herr<br>Dr. Alexander Dylong<br>Michaelisstraße 8<br>31134 Hildesheim         |
| Herr<br>Timo Stöner<br>Tannenkamp 22<br>31177 Harsum                         | Frau<br>Martina Wiegand<br>Am Knick 5<br>31061 Alfeld                         |
| Frau<br>Christine Helmhold<br>Schneidemühler Straße 24 B<br>31141 Hildesheim | Herr<br>Klaus Schäfer<br>Schneidemühlerstr. 39<br>31141 Hildesheim            |
| Herr<br>Dr. Jürgen Tietgen<br>Albertus-Magnus-Straße 77<br>31139 Hildesheim  | Herr<br>Peter Ulf Geisler<br>Am Salzbach 10<br>31171 Nordstemmen              |

Hildesheim, 11.10.2007

Der Kreiswahlleiter

  
Wegner